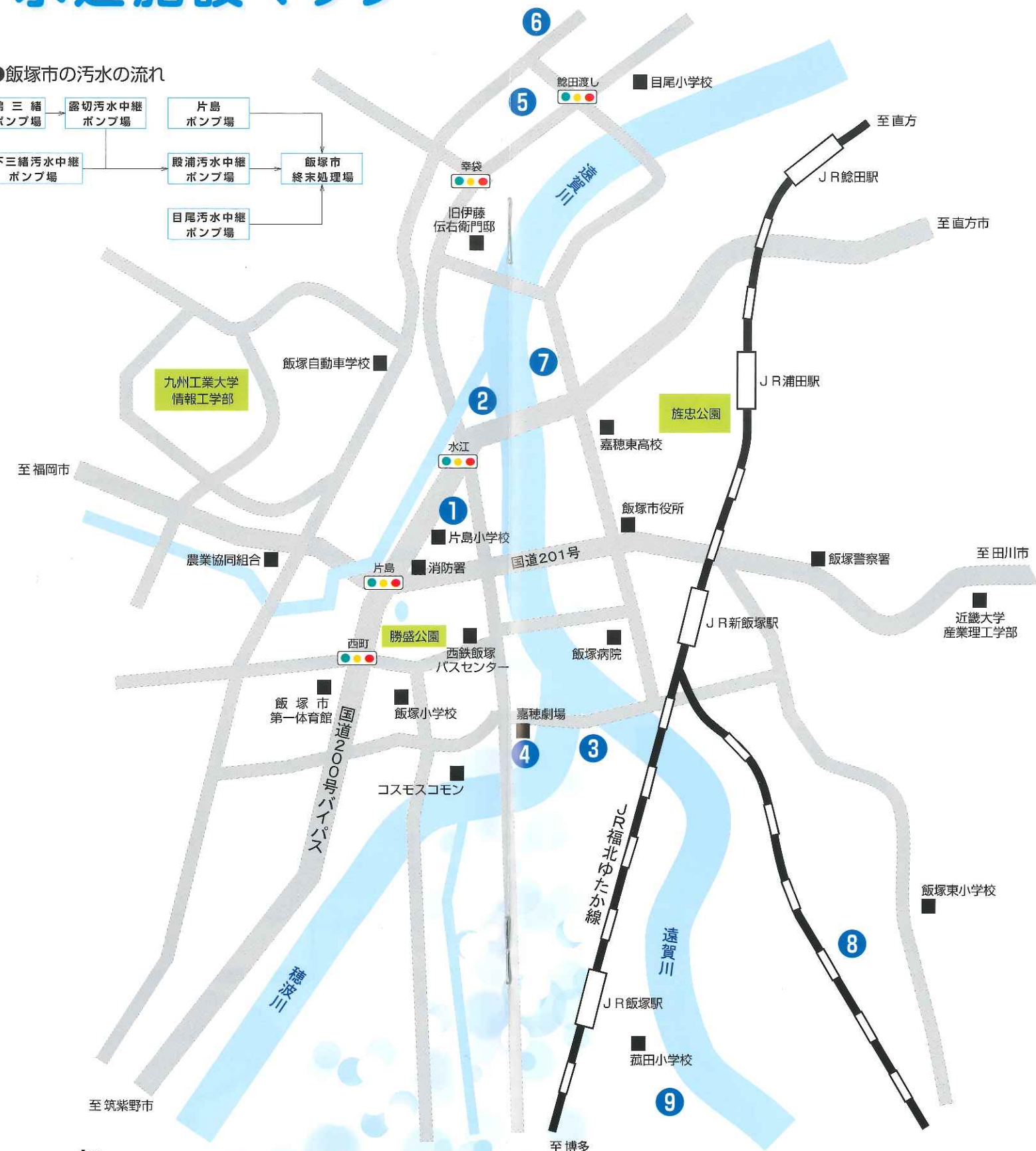
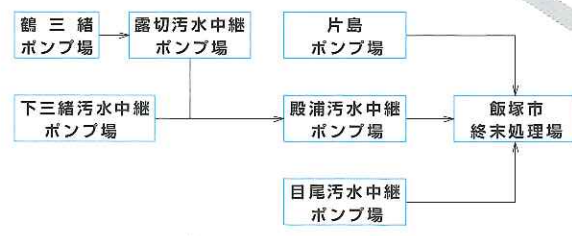


# ⑤ いいづか市の下水道施設マップ

●飯塚市の汚水の流れ



揚水能力:1分に最大180.00m<sup>3</sup>(雨水)



揚水能力:1分に最大57.7m<sup>3</sup>(汚水)  
揚水能力:1分に最大608.8m<sup>3</sup>(雨水)



揚水能力:1分に最大11.34m<sup>3</sup>(汚水)



揚水能力:1分に最大132.00m<sup>3</sup>(雨水)

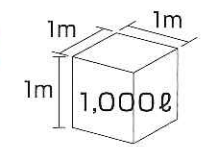
① 芦原雨水ポンプ場

② 片島ポンプ場

③ 露切汚水中継ポンプ場

④ 東町雨水ポンプ場

1m<sup>3</sup>(立方メートル)の水とは?



1ℓのペットボトル  
1,000本分の水の量です。



処理能力:1日に最大30,000m<sup>3</sup>



揚水能力:1分に最大6.96m<sup>3</sup>(汚水)



揚水能力:1分に最大17.00m<sup>3</sup>(汚水)



揚水能力:1分に最大4.30m<sup>3</sup>(汚水)



揚水能力:1分に最大1.44m<sup>3</sup>(汚水)  
揚水能力:1分に最大471.00m<sup>3</sup>(雨水)

⑤ 飯塚終末処理場

⑥ 目尾汚水中継ポンプ場

⑦ 殿浦汚水中継ポンプ場

⑧ 下三緒汚水中継ポンプ場

⑨ 鶴三緒ポンプ場