

令和6年度コミュニティ交通運行変更項目一覧表

資料1-1

1. コミュニティバス筑穂・高田線

変更事項	内容【案】
停留所追加 資料1-2 地図1	停留所「ゆめタウン飯塚」、「トライアル飯塚店」を追加 (令和5年7月に開設された商業施設及び近接商業施設)

2. 予約乗合タクシー

変更事項	内容【案】
地区外で行ける施設追加	穂波地区で次の地点を追加「ゆめタウン飯塚」 (令和5年7月に開設された商業施設)
	鎮西地区で次の地点を追加「イオン穂波店」 (地区境界近接商業施設)
	飯塚東地区で次の地点を追加「鶴三緒」 (地区境界西鉄バスとの結節点)

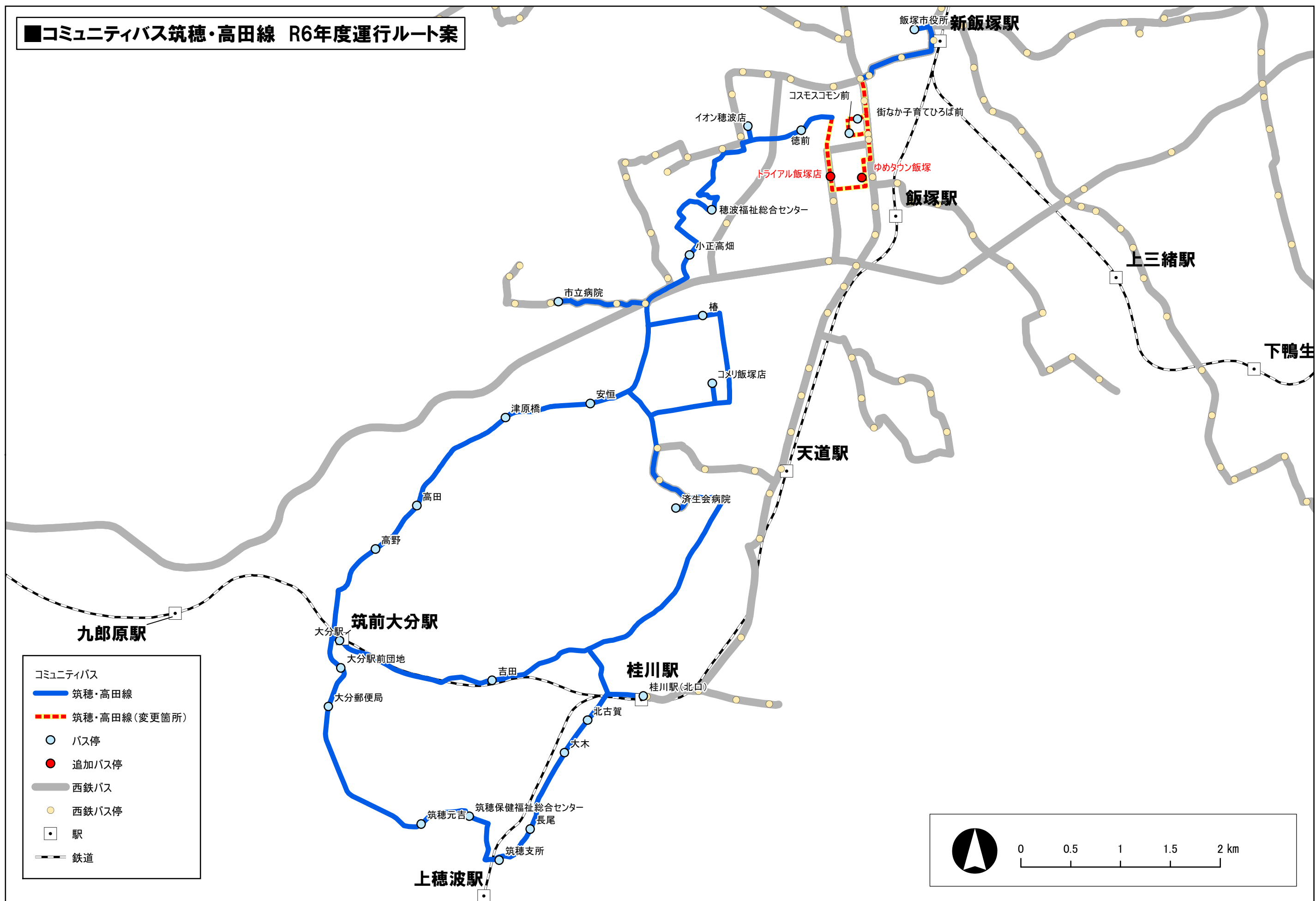
3. エリアワゴン

地区	変更事項	内容【案】
鯉田 地図2	停留所追加	「鯉田駅」、「鯉田浦田公民館」、「井出ヶ浦」(川食鯉田店～松本公営住宅 間) (JR鯉田駅、浦田駅との交通結節点及び利用促進) 「飯塚市総合体育館」(南町集会所～篠田団地集会所 間) (令和5年4月に開設されたスポーツ施設)
	停留所名変更	畝割集会所→「畝割公民館」 鯉田診療所→「旧鯉田診療所」
鎮西 地図3	停留所追加	「児嶋病院」(宝満宮～黒萩 間) (医療施設)
	運行ダイヤ変更	待機時間の調整
二瀬 地図4	停留所移設かつ停留所名変更	「相田団地」→「市営相田団地34棟」 (令和6年度工事予定のため「相田団地」停留所を、市営相田団地34棟付近に移設。 停留所名を「市営相田団地34棟」に変更。)
	停留所追加	「市営相田団地12棟」(二瀬病院～市営相田団地34棟 間) (利用促進)
飯塚東	運行ダイヤ変更	待機時間の調整
穂波地区 菰田地区 地図5	停留所移設かつ停留所名変更	「昭和通」→「ゆめタウン飯塚」 (「昭和通」停留所を、ゆめタウン飯塚敷地内へ移設。 停留所名を「ゆめタウン飯塚」に変更)
	運行ダイヤ変更	待機時間の調整
穂波(高田系統) 地図6	停留所追加	「椋本前田」(久保白～椋本公民館 間) 「高田炭焼」、「天寿園」(西運送車庫～高田公民館 間) (利用促進)
庄内 地図7	停留所移設	「道祖団地」、「高倉」 (道路環境のため近隣地に移設)
	運行ダイヤ変更	待機時間の調整
筑穂	運行ダイヤ変更	待機時間の調整 (大分線、内野線)

※停留所の追加、延伸については運行ダイヤの変更(調整)を伴う場合があります。

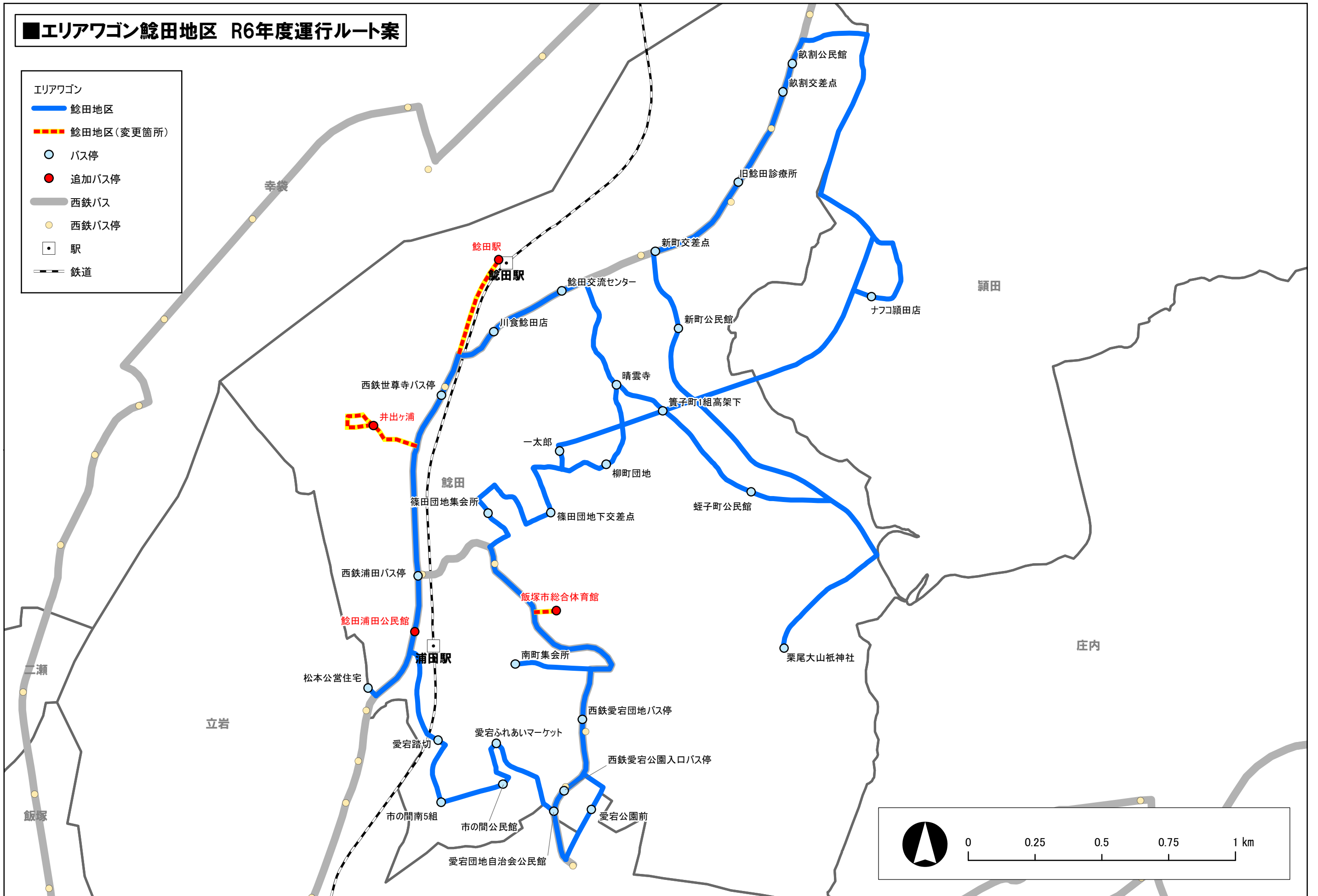
※上記に記載のないコミュニティ交通につきましては、令和5年度と同様の運行。

■コミュニティバス筑穂・高田線 R6年度運行ルート案



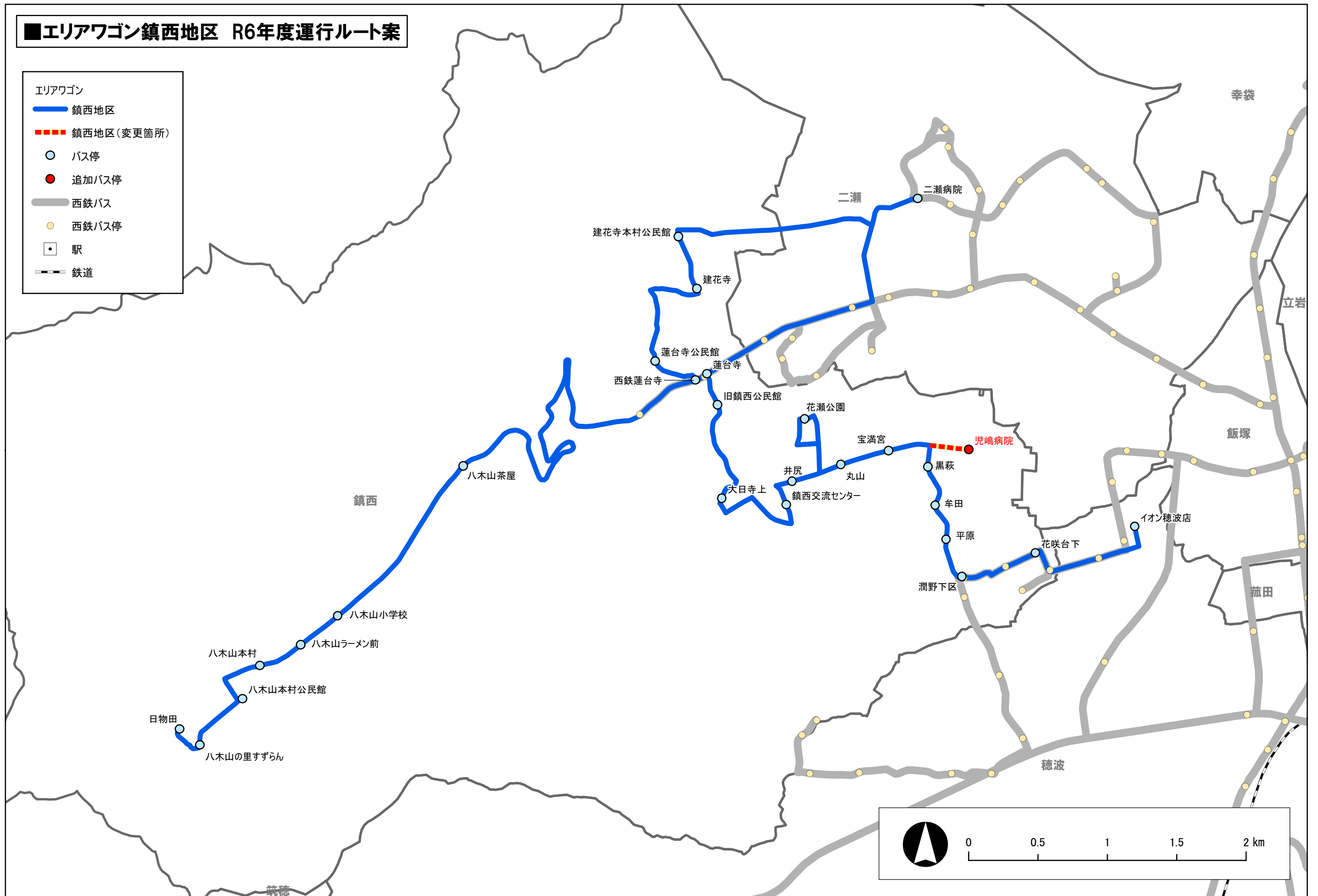
■エリアワゴン 鯉田地区 R6年度運行ルート案

- エリアワゴン
- 鯉田地区
- 鯉田地区(変更箇所)
- バス停
- 追加バス停
- 西鉄バス
- 西鉄バス停
- 駅
- 鉄道

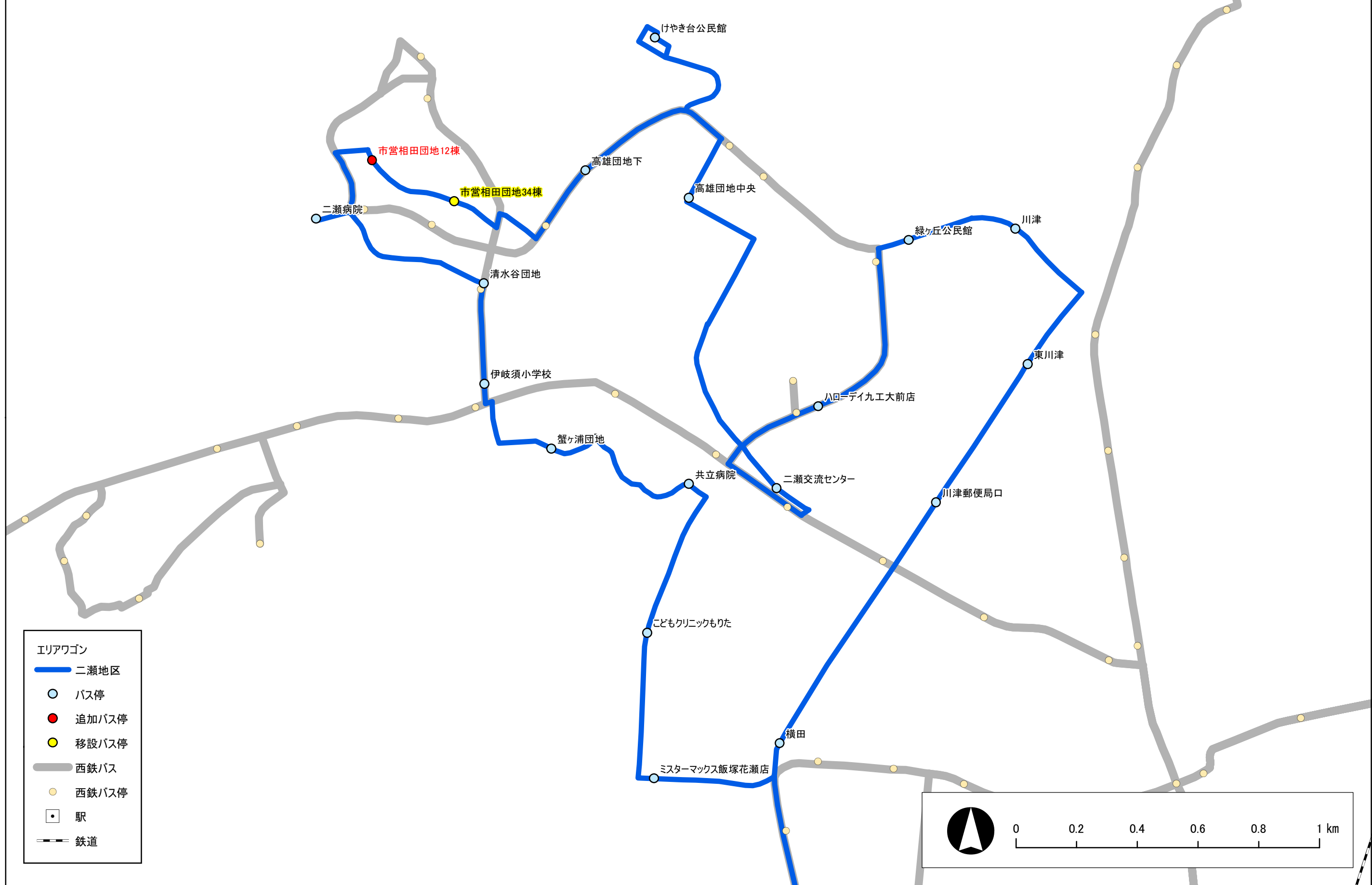


■エリアワゴン鎮西地区 R6年度運行ルート案

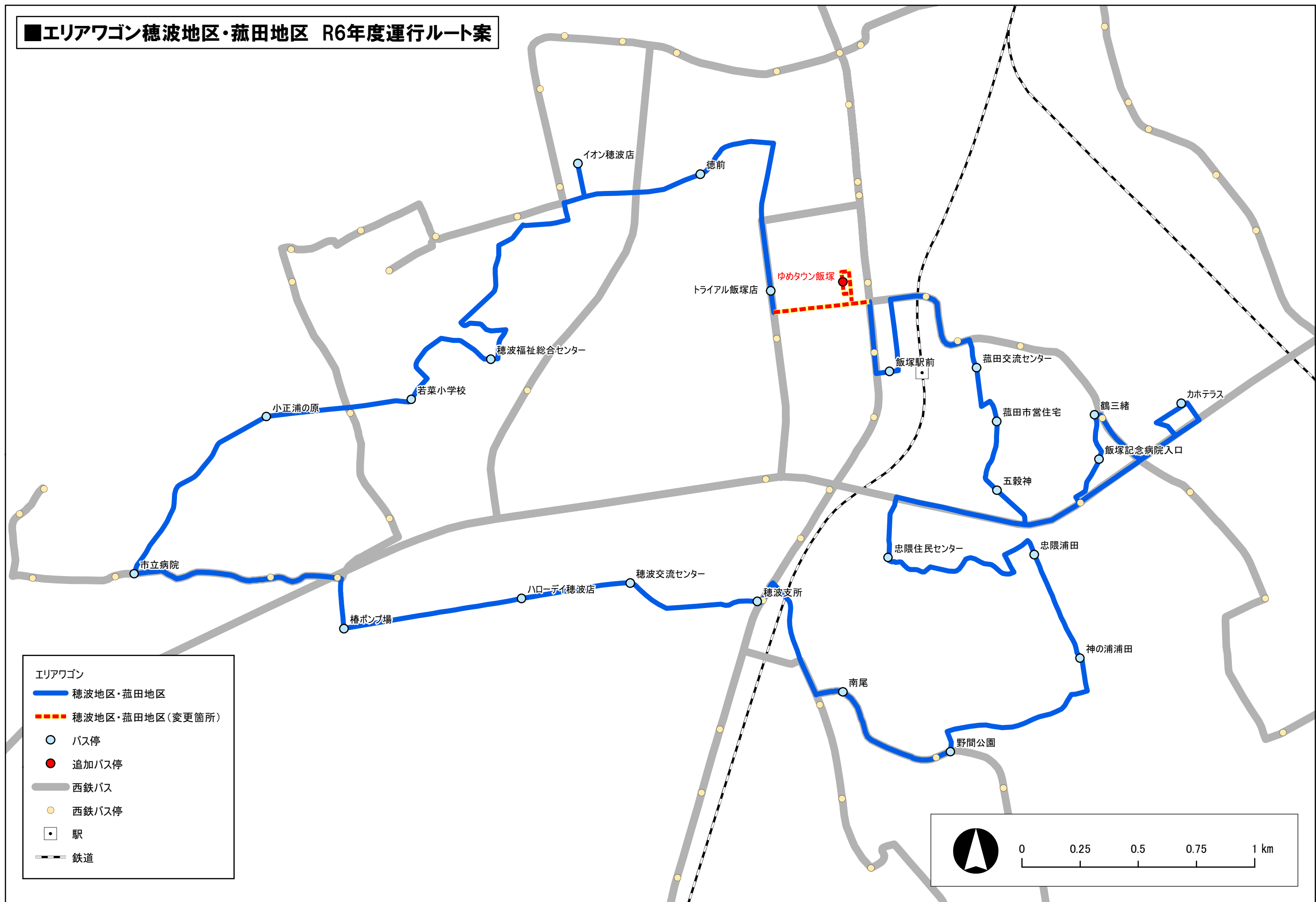
- エリアワゴン
- 鎮西地区
 - - - 鎮西地区(変更箇所)
 - バス停
 - 追加バス停
 - 西鉄バス
 - 西鉄バス停
 - 駅
 - 鉄道



■エリアワゴン二瀬地区 R6年度運行ルート案

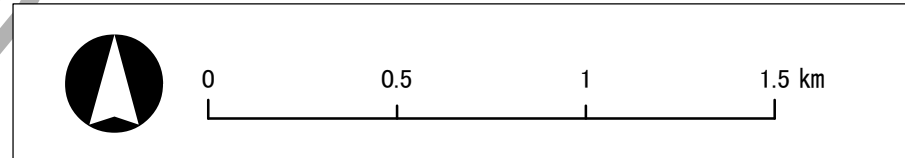
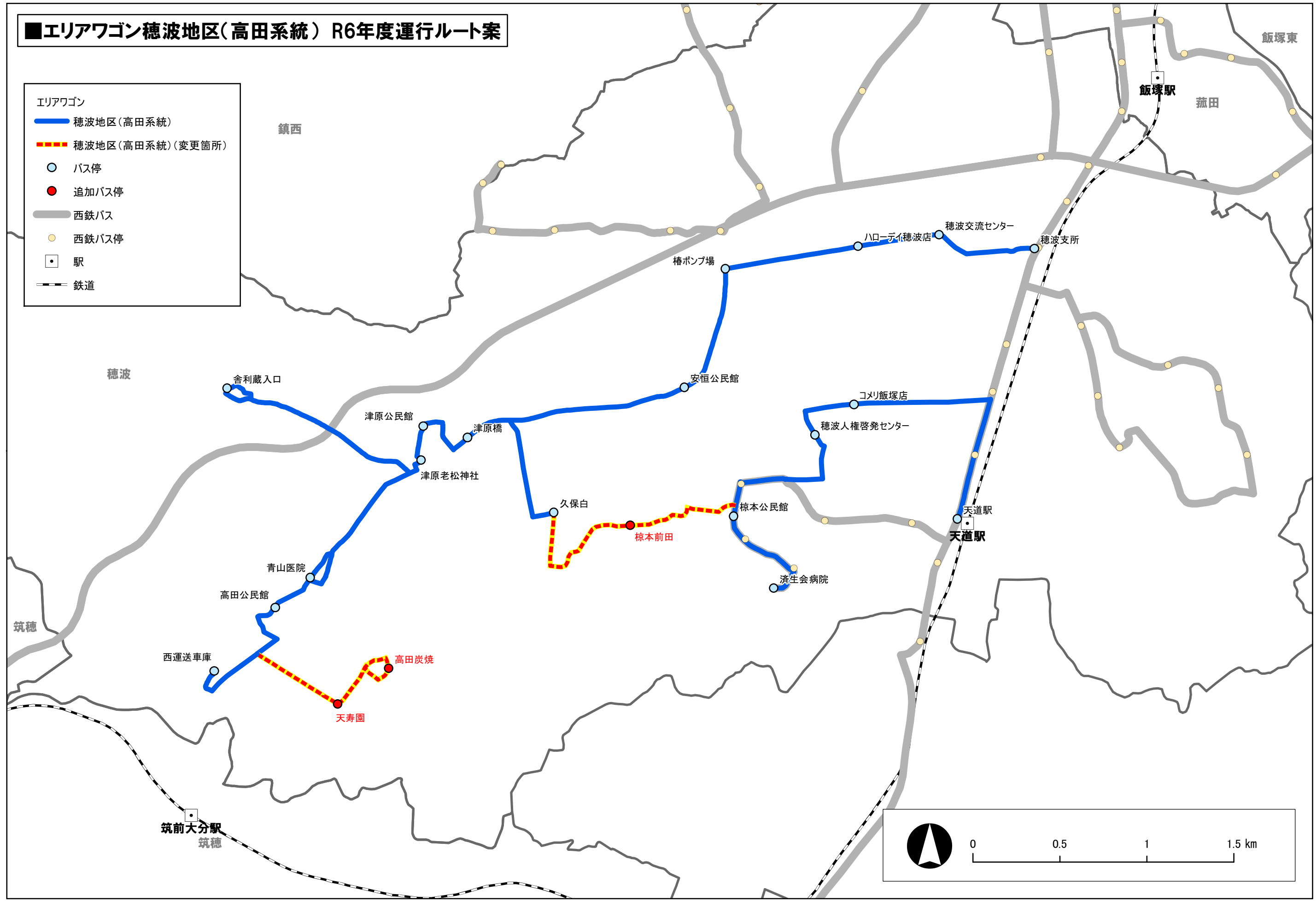


■エリアワゴン穂波地区・菰田地区 R6年度運行ルート案

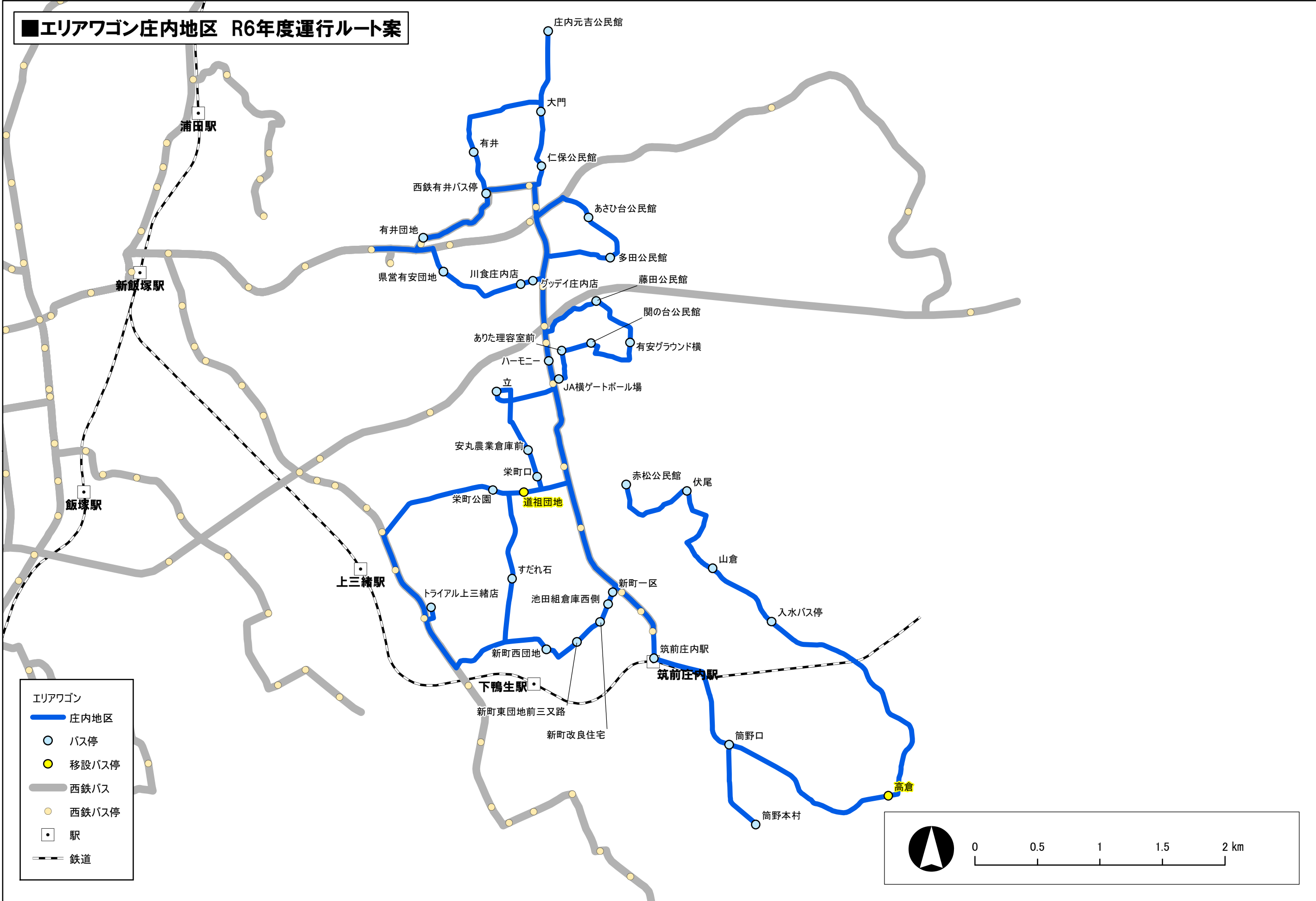


■エリアワゴン穂波地区(高田系統) R6年度運行ルート案

- エリアワゴン
- 穂波地区(高田系統)
 - 穂波地区(高田系統)(変更箇所)
 - バス停
 - 追加バス停
 - 西鉄バス
 - 西鉄バス停
 - 駅
 - 鉄道



■エリアワゴン庄内地区 R6年度運行ルート案



- エリアワゴン
- 庄内地区
 - バス停
 - 移設バス停
 - 西鉄バス
 - 西鉄バス停
 - 駅
 - 鉄道

