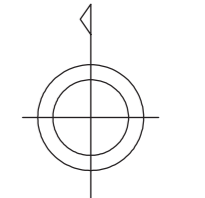
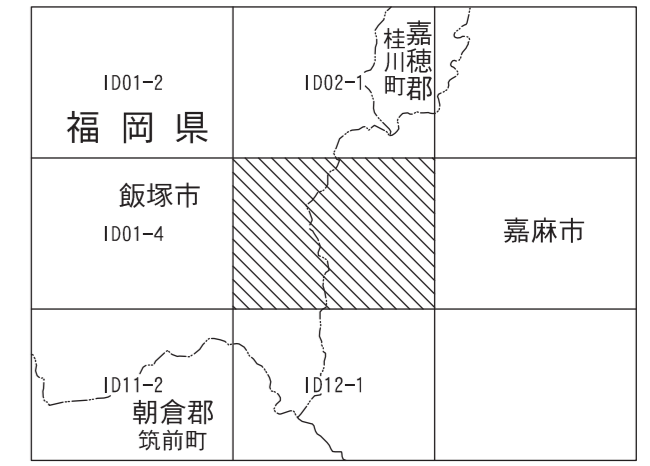


1:2,500
II-ID02-3

飯塚市基本図 97

II-ID02-3



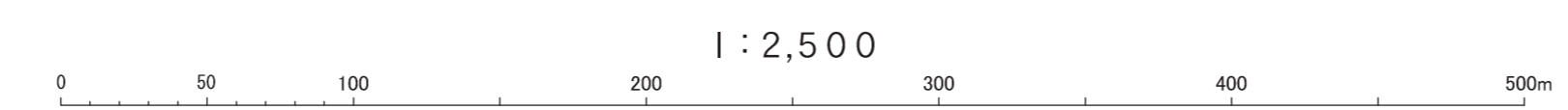
記号

普通建物	△ 37.2	三角点
野あふ建物	■ 25.62	水準点
野あふ建物	※ 42.3	特等水準点
野あふ建物	※ 35.6	一等水準点
野あふ建物	※ 25.73	二等水準点
野あふ建物	- 12.3	標高不明点
普通建物	- 15.4	標高不明点
普通建物	△ 25.62	電子基準点

△	神社	▽	山頂
△	神社	▽	山頂
△	神社	▽	山頂
△	神社	▽	山頂
△	神社	▽	山頂
△	神社	▽	山頂
△	神社	▽	山頂
△	神社	▽	山頂
△	神社	▽	山頂
△	神社	▽	山頂

普通道路	普通道路
普通道路	普通道路
普通道路	普通道路
普通道路	普通道路
普通道路	普通道路
普通道路	普通道路
普通道路	普通道路
普通道路	普通道路
普通道路	普通道路
普通道路	普通道路

平成 19 年測量
令和 2 年調査



計画機関 飯塚市 株式会社

II-ID02-3

「この測量成果は、国土地理院長の承認及び勧告を得て同院所管の測量標及び測量成果を使用して得たものである（承認番号）平 19 九公 第 188 号」
「この測量成果は、令和 2 年 3 月に地形図の更新は行わずに、注記内容のみ調整したものである。」