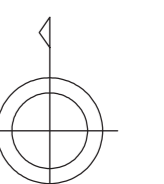
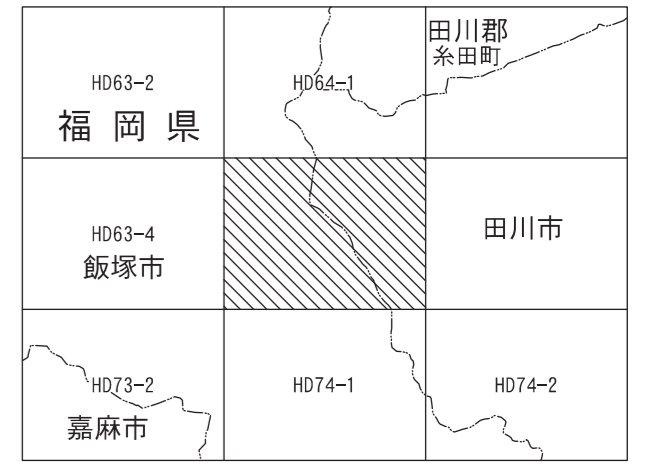


I : 2,500
II - HD 64 - 3

飯塚市基本図 45

II - HD 64 - 3



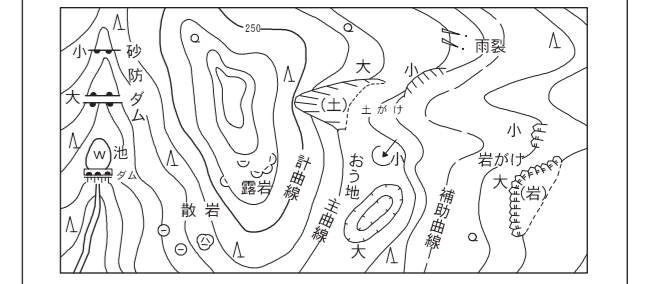
記号

			三角点
			三角点 (正角点)
			三角点 (電子基準点)

	山		川		池
	道		水路		ダム
	駅		橋		トンネル

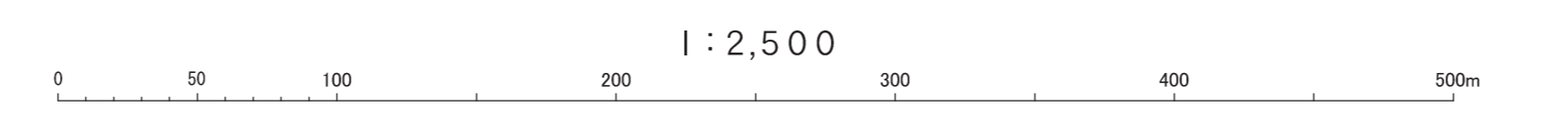
	道		道
	道		道
	道		道

	道		道
	道		道
	道		道



平成 19 年測量
令和 2 年修正

1.平成 30 年 6 月測量 影
2.令和元年 11 月現地調査



「この測量成果は、国土地理院長の承認及び勘定を得て同院所管の測量標及び測量成果を使用して得たものである (承認番号) 平 19 九公 第 198 号」
「この測量成果は、国土地理院長の助言を受けて得たものである (助言番号) 令 1 九公 第 244 号」

計画機関 飯 塚 市
作業機関 株式会社 バス コ

II - HD 64 - 3