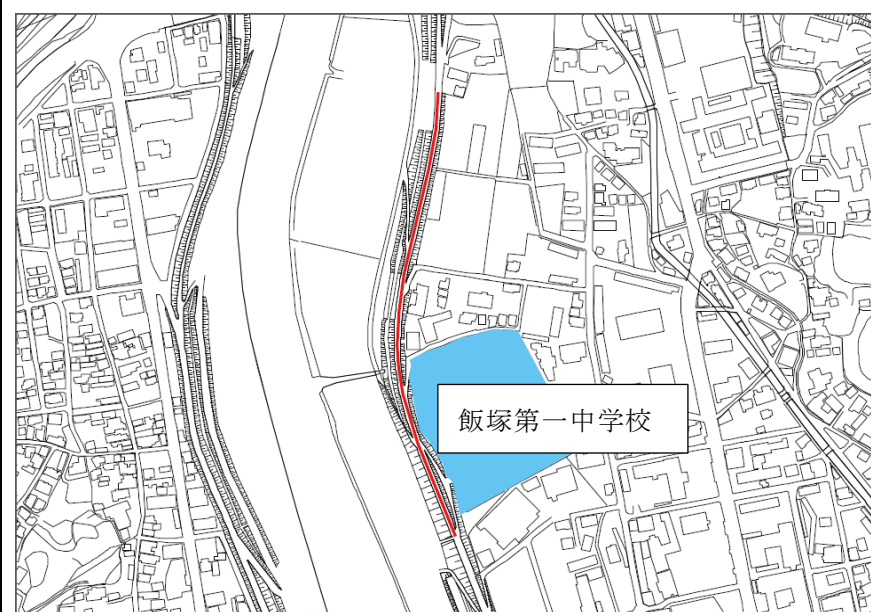



H30-1 [一中]飯塚第一中前の河川の堤防道路



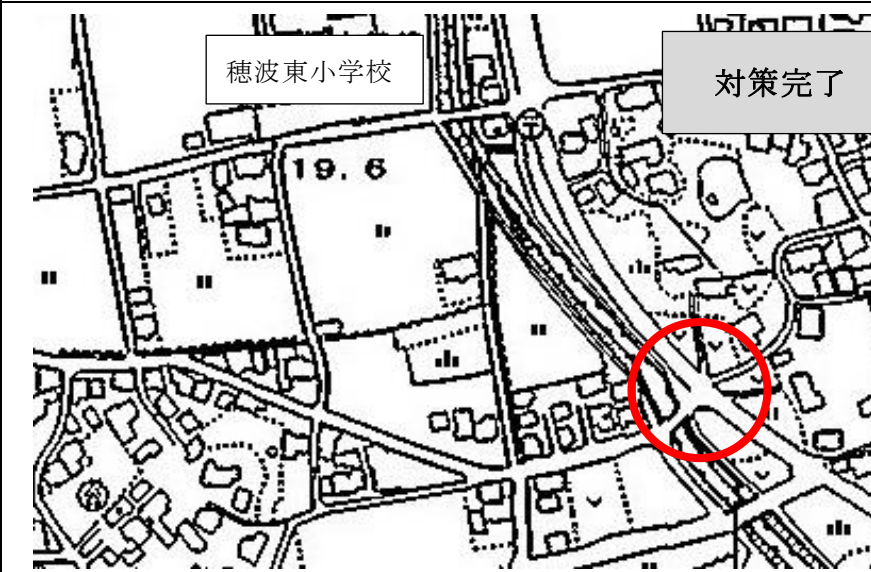
H30-2 [二瀬]西伊岐須交差点から、日本タングステン飯塚工場へ抜ける道



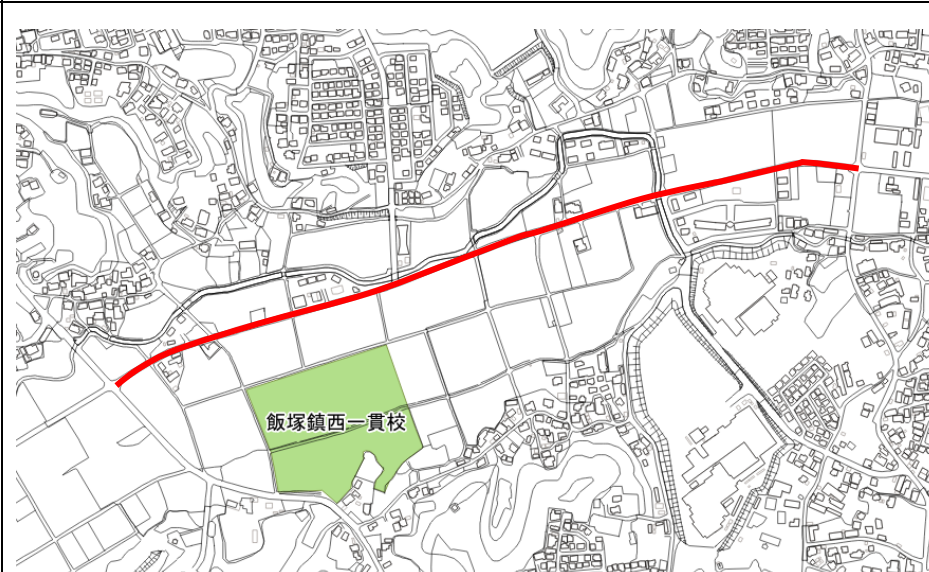
H30-3 [鎮西]国道201号線(八木山小付近)



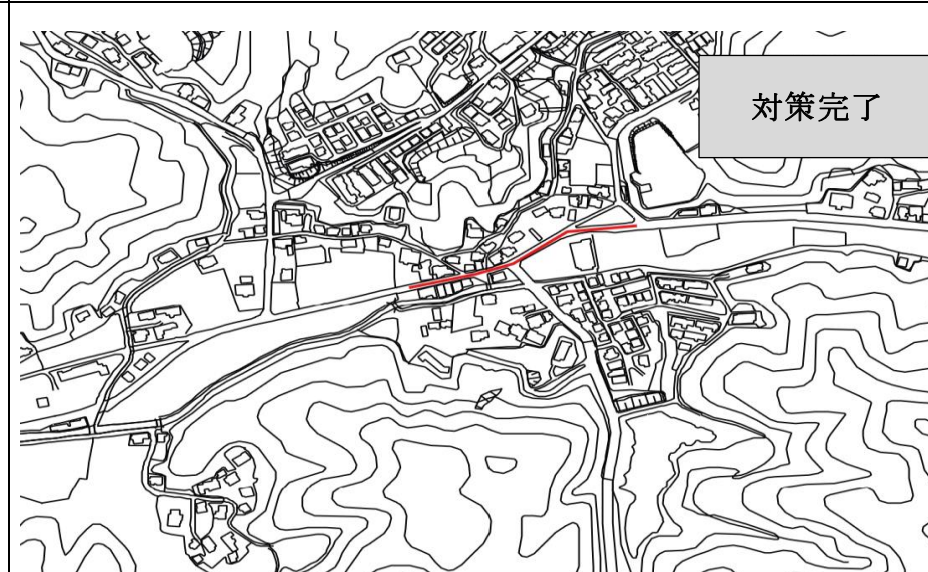
H30-4 [穂東]平恒橋付近



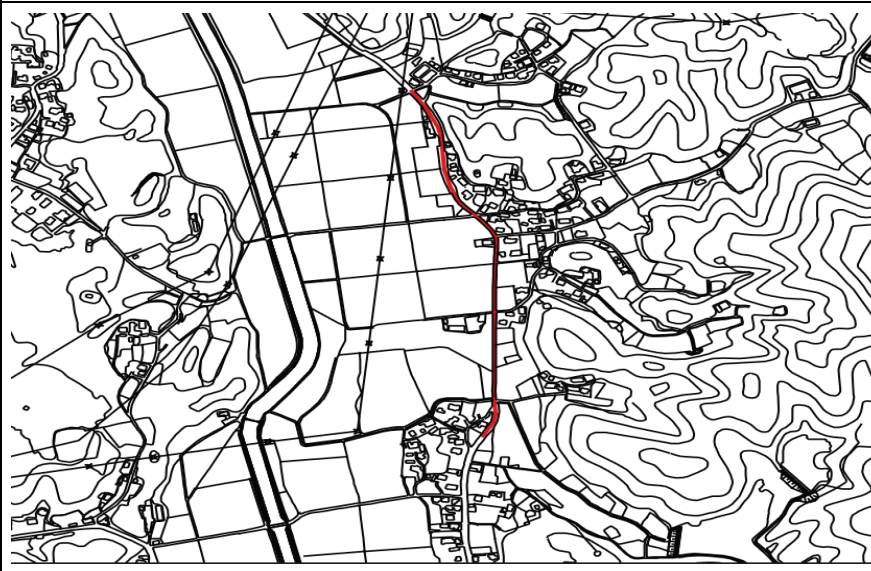
R1-1 [鎮西]大日寺交差点～花瀬交差点



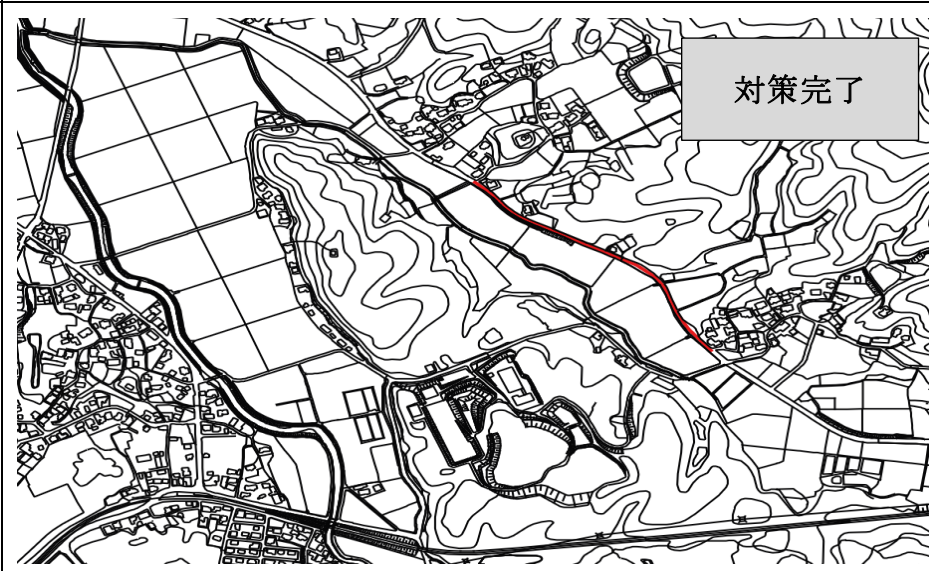
R1-2 [穎田]県道北九州小竹線(飯塚市勢田)



R1-3 [庄内]県道口の原稲築線(飯塚市大門～元吉)



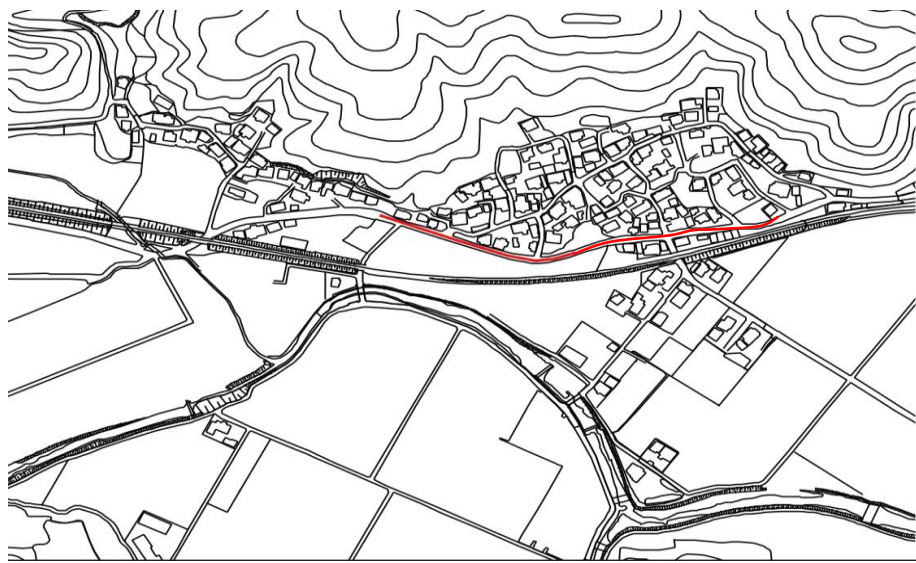
R1-4 [庄内]県道鶴三緒田川線(飯塚市山倉～入水)



R1-5 [穂西]県道高田天道停車場(飯塚市津原～椋本)



R1-6 [筑穂] 県道大分太郎丸線 (飯塚市北古賀)



R2-1 [飯一] 立岩小学校東側交差点



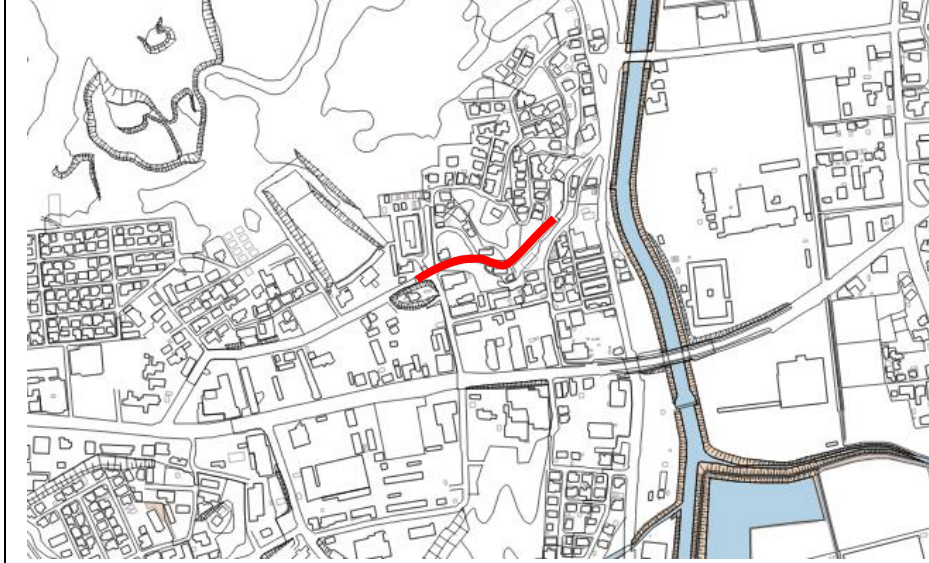
R2-2 [飯一] 飯塚小学校正門前道路



R2-3 [飯二] 飯塚東小学校北側道路



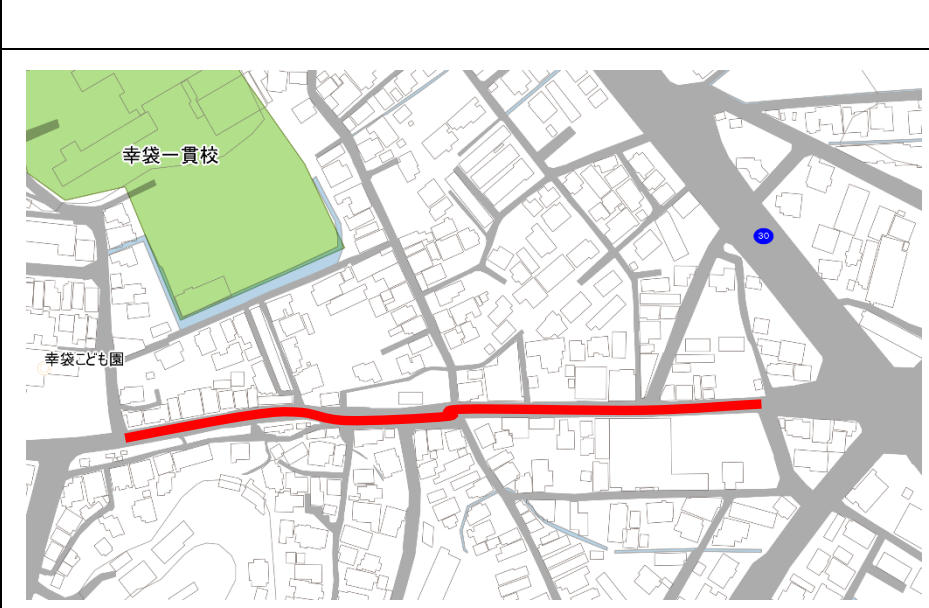
R2-4 [庄内] 県道鯉田停車場有井線 (飯塚市有井)



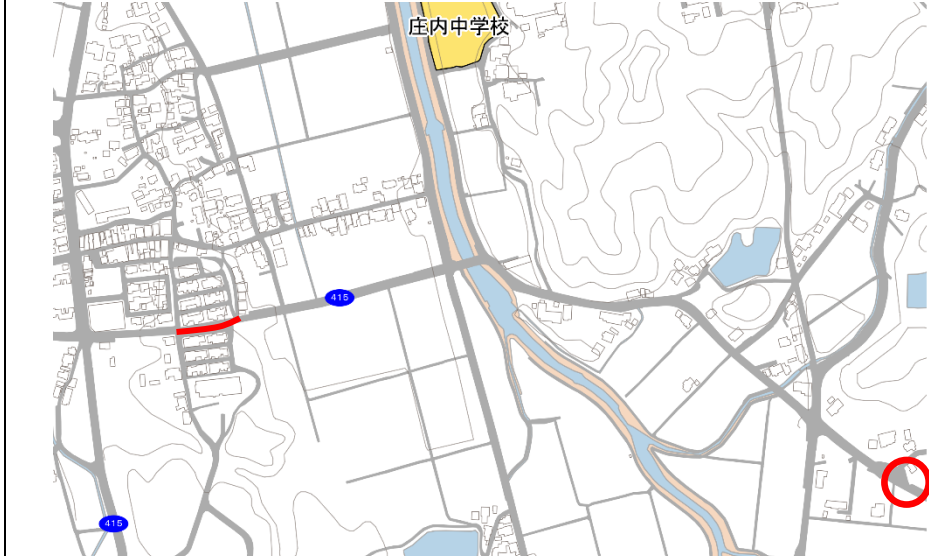
R3-1 [飯一] 立岩小学校下駐車場入り口付近の交差点



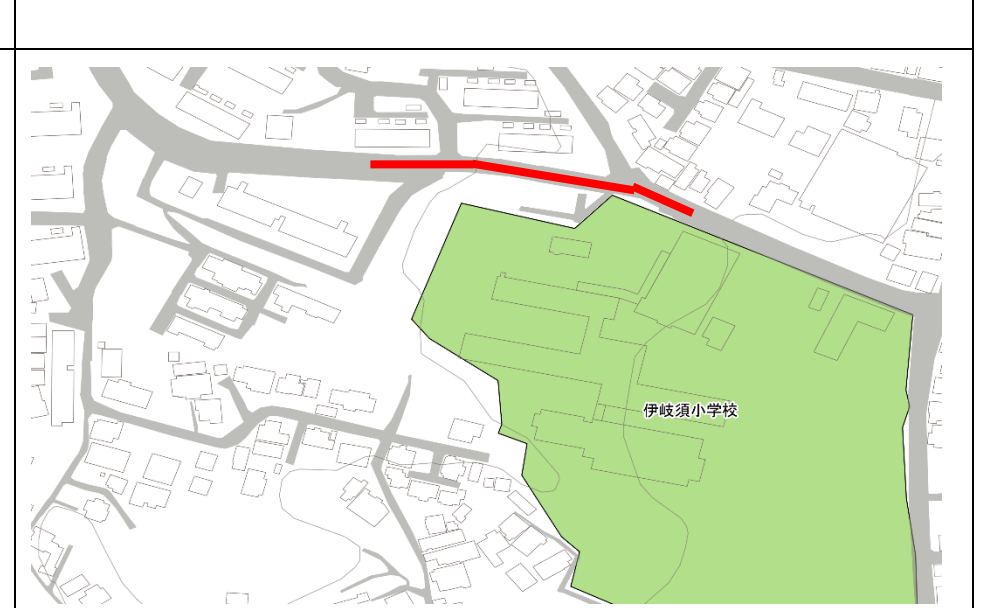
R3-2 [幸袋] 小中一貫校幸袋校前の通学路



R3-3 [庄内] 赤松橋交差点から綱分栄町交差点に向かう道路
及び赤松交差点付近歩道



R4-1 [二瀬] 伊岐須小学校の北門前の清水谷団地に向かう道路



R5-1 [一中] 立岩交差点北側グッデイ前道路

